
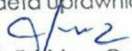
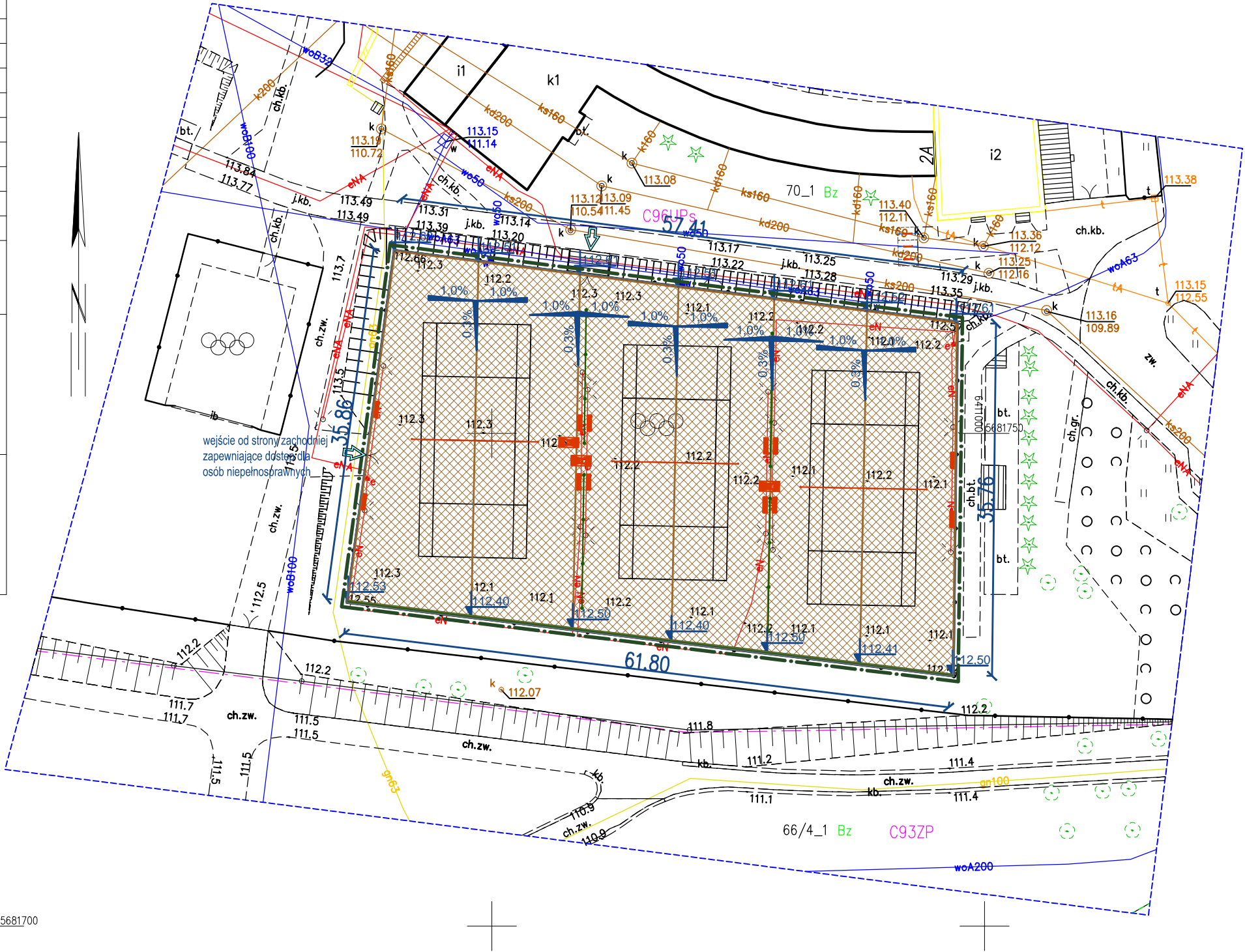








MAPA DO CELÓW PROJEKTOWYCH			
Identyfikator zgłoszenia pracy geodezyjnej		WGK.6640.200.2025	
Skala mapy	1 : 500	Data opracowania mapy	10.03.2025
Miejscowość	Brzeg Dolny	nr działki	AM-1 dz. nr 70
Jednostka ewidencyjna		identyfikator	022201_4
		nazwa	Brzeg Dolny – miasto
Obręb ewidencyjny		identyfikator	022201_4.0001
		nazwa	Brzeg Dolny
Nazwa układu współrzędnych		prostokątnych płaskich	PL-2000
		wysokości	PL-EVRF2007-NH
Oznaczenie granic obszaru, który był przedmiotem aktualizacji		-----	
Oznaczenie i informacje o służebnościach gruntowych mających wpływ na zagospodarowanie gruntów, zlokalizowanych w granicach projektowanej inwestycji		Mapa została sporządzona bez ustalenia obciążeń służebnościami gruntowymi ujawnionymi w księgach wieczystych.	
Wykonawca pracy geodezyjnej:		Mapę opracował:	
"PAN INŻYNIER" Usługi Geodezyjno-Kartograficzne mgr inż. Zdzisław Grzybek 56-120 Brzeg Dolny, ul. Naborowska 24B/4 tel. 605 340 848, email: zdzislawgrzybek@wp.pl REGON 931560221, NIP 917-102-32-02		<div>GEODETA</div> <div></div> <div>mgr inż. Arkadiusz Grzybek</div>	
		kierownik pracy geodezyjnej:	
		<div>geodeta uprawniony</div> <div></div> <div>mgr inż. Zdzisław Grzybek nr upr. zaw. 9616 zakres 1 i 2</div>	



Poświadczam, że niniejszy dokument został opracowany w wyniku prac geodezyjnych i kartograficznych, których rezultaty zawiera operat techniczny pozytywnie zweryfikowany. Jednocześnie informuję, że jestem świadomy odpowiedzialności karnej za złożenie fałszywego oświadczenia.	
Identyfikator zgłoszenia prac geodezyjnych	WGK.6640.200.2025
Organ służby geodezyjnej, który otrzymał zgłoszenie	Starosta Wołowski
Wykonawca prac geodezyjnych	"PAN INŻYNIER" Usługi Geodezyjno-Kartograficzne mgr inż. Zdzisław Grzybek
Nr oraz data sporządzenia dokumentu zawierającego wynik pozytywnej weryfikacji	Protokół weryfikacji nr WGK.6640.200.2025_12724 z dnia 12.03.2025
Imię i nazwisko oraz nr uprawnień zawodowych kierownika prac	mgr inż. Zdzisław Grzybek Nr uprawnień 9616

UWAGI:

- Ze względu na charakter obiektu wszystkie wymiary i rzędne należy sprawdzić na budowie, a zaistniałe niezgodności pomiędzy projektem architektoniczno – budowlanym a stanem istniejącym należy wyjaśnić i uzgodnić z projektantem.
- Zakres wykonania i obowiązki przy robotach budowlanych – zgodnie ze sztuką budowlaną (Warunki Techniczne Wykonania i Odbioru Robót Budowlano-Montażowych, Specyfikacja Techniczna Wykonania i Odbioru Robót).
- Uwagi i opisy zamieszczone w części opisowej opracowania stanowią integralną jego część.
- Teren budowy powinien być przygotowany przez wydzielenie, uporządkowanie i zabezpieczenie pod względem BHP. W czasie wykonywania robót należy ściśle przestrzegać obowiązujących przepisów w zakresie BHP. Wszyscy pracownicy zatrudnieni przy wykonywaniu robót na budowie powinni zostać przeszkoleni w kwestiach przepisów BHP i ppoż.
- Wszystkie zastosowane w projekcie materiały, rozwiązania techniczne i urządzenia będą odpowiadały obowiązującym normom (posiadając odpowiednie atesty i aprobaty).
- Wszystkie rozwiązania techniczne związane z określoną technologią należy wykonywać ściśle według wytycznych i instrukcji producenta.
- Wymiary podano w cm, koty wysokościowe w metrach. Wymiary nawierzchni bezpiecznej podano od wewnętrznej strony obrzeża.

legenda	
	stanowisko sędziowskie
	ławka bez oparcie
	piłkochwyt projektowany, łącznie 54,0mb
	piłkochwyt istniejący, łącznie 192,0mb
	koty wysokościowe wierzchniej warstwy nawierzchni kortu
	spadki poprzeczne i podłużne wierzchniej warstwy nawierzchni kortu

bilans terenu		pow.[m ²]	[%]
	granica obszaru opracowania	2142,92	100,00
	powierzchnia utwardzona istniejąca, remontowana, w tym:	2142,92	100,00
	obrzeże trawnikowe betonowe 8x30x100; długość łączna 191,50mb	15,32	
	odwodnienie liniowe 10x10x100; długość łączna 61,80mb	6,18	
 ALEKSANDER SAŁAGACKI ARCHITEKTURA 50-241 Wrocław, ul. Henryka Pobożnego 16/38, tel. 607 69 35 79, e-mail: salagacki.a@post.pl			
Asyst. proj.	mgr inż. arch. Aleksander Sałagacki	Podpis	Data 08.2025
Projektant	mgr inż. arch. Adam Waśniewski	W/20/2010	Podpis
Objekt: Poprawa bazy sportowej – modernizacja kortów tenisowych znajdujących się na terenie Stadionu Miejskiego w Brzegu Dolnym			Nr rysunku
Temat: Projekt zagospodarowania terenu			A-1